Korte handleiding raadpleging gedigitaliseerde veldnamen Walcheren

Versie 12 januari 2021

Inleiding

In de periode 1972-2006 heeft een commissie van de Heemkundige Kring Walcheren onderzoek gedaan naar zogenaamde veldnamen. Een veldnaam is de eigennaam van bouw- en grasland, zowel van individuele percelen als van complexen van percelen, van woeste grond, van hoogten en laagten. De namen grijpen terug naar een eeuwenoude traditie waarbij men namen aan landerijen, wegen, padjes en watergangen gaf. De Walcherse veldnamen zijn overblijfselen van een historisch landschap en kunnen als uniek materiaal worden beschouwd. De namen zijn na de inundatie (1944-1945) verdwenen door de herverkaveling en door stads- en dorpsuitbreidingen.

Het veldnamenonderzoek van Walcheren is gepubliceerd in zes publicaties. He betreffen de veldnamen van 16 voormalige Walcherse gemeenten. De veldnamen van Vlissingen en Nieuw- en Sint Joosland zijn niet verzameld. Elke publicaties bevat een aantal kaarten waarop de verzamelde veldnamen staan getekend.

Veel Walcherse veldnamen van het landschap vóór oktober 1944 leven nog voort in de naamgeving van straten, mini-campings en boerderijen.

In de periode 2009-2013 heeft de Veldnamencommissie zich beziggehouden met het digitaliseren van de inhoud van de zes publicaties ten behoeve van de website www.veldnamenwalcheren.nl. In 2013 is besloten om de gedigitaliseerde gegevens toe te laten voegen aan één van de geoloketten van de Provincie Zeeland. Deze thematisch opgezette loketten biedt de provincie via haar eigen website aan ten behoeve van de burgers en beleidsmakers bij overheden.

In september 2016 is begonnen met het toevoegen van de gedigitaliseerde gegevens van namen van percelen, wegen, paden, waterlopen en boerderijen aan het geoloket *Cultuur Historie*, onderdeel van de Cultuurhistorische Hoofdstructuur (CHS) van de Provincie Zeeland. Het CHS zet karakteristieke landschappelijke kenmerken ‘op de kaart’. Het bevordert de beleving door aan te geven waar cultuurhistorische waardevolle aspecten van het landschap gevonden kunnen worden. U kunt op de kaart bijvoorbeeld zoeken naar aardkundige waardevolle gebieden, zeeweringen of historische landschappen. Ook kunt u oude (topografische) kaarten bekijken.

Om geïnteresseerden nu al de mogelijkheid aan te bieden om de veldnamen van de reeds beschikbare (voormalige) gemeenten op Walcheren te raadplegen is deze handleiding beschikbaar. De verwachting is dat in de loop van 2021 alle 7.000 namen beschikbaar zijn in het geoloket *Cultuur Historie*.

Stand per 31 december 2020:

Geoloket *Cultuur Historie* is een zogenaamde GIS-applicatie: GIS staat voor Geografisch Informatie Systeem. In deze applicatie zijn diverse kaartlagen opgenomen, deels basiskaarten, bestaande uit historische kaarten uit de 16de tot en met de 21ste eeuw en deels uit thematische kaarten, zoals Archeologie, Historische stedenbouw, kadastrale kaarten en ook Topografische namen Walcheren 1900-1944.

Toegang tot Geoloket *Cultuur Historie*

1. Direct met deze link.
2. Via de website van de Provincie Zeeland. Kies vervolgens voor 'Kaarten en cijfers'.

Om de beschikbare Walcherse veldnamen (historische toponiemen) in het geoloket te kunnen vinden en raadplegen volgt u de onderstaande stappen. Wij laten u zien hoe u de juiste kaartlagen moet selecteren (aanvinken) om de veldnamen op de juiste kaartlaag te kunnen zien.

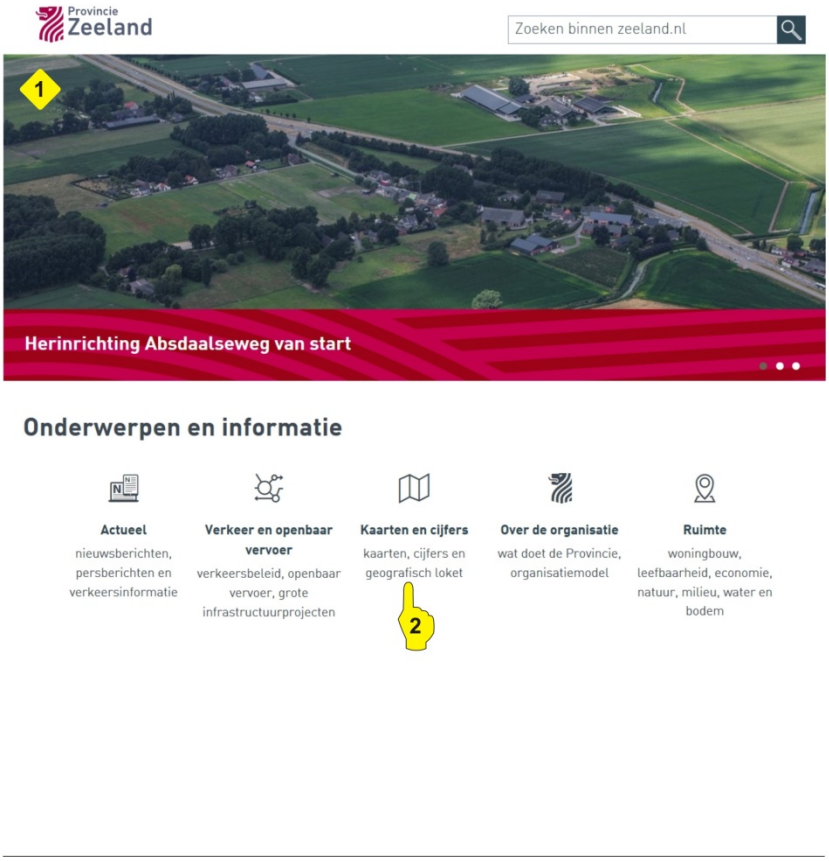



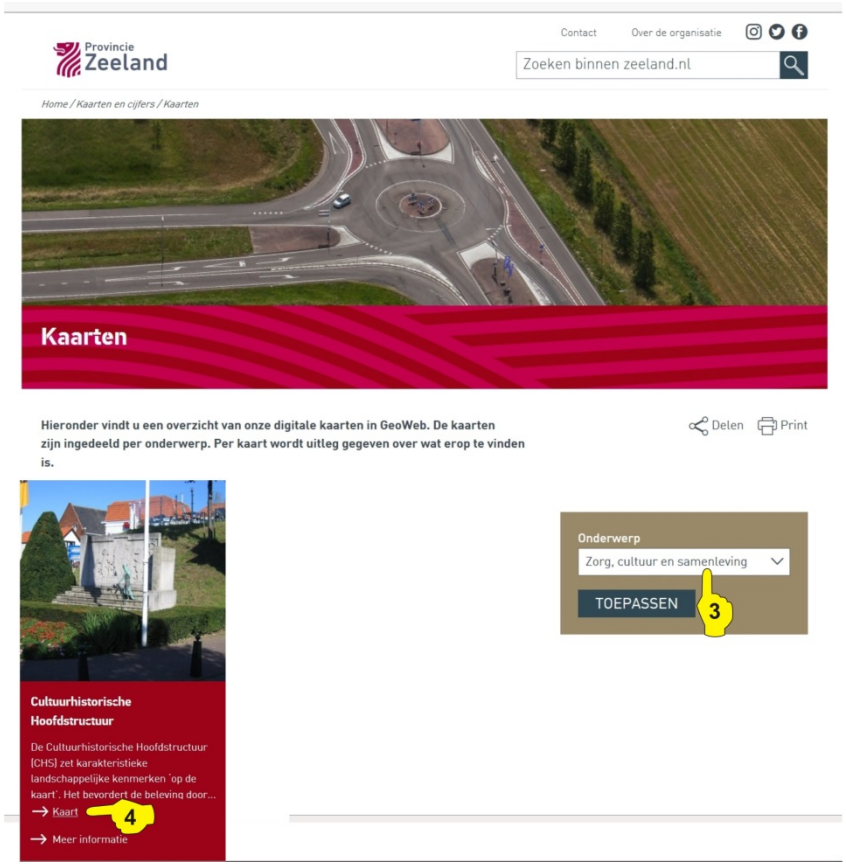

3 Kies Zorg,cultuur en samenleving

4 Klik op Kaart

2

Wegwijzer!

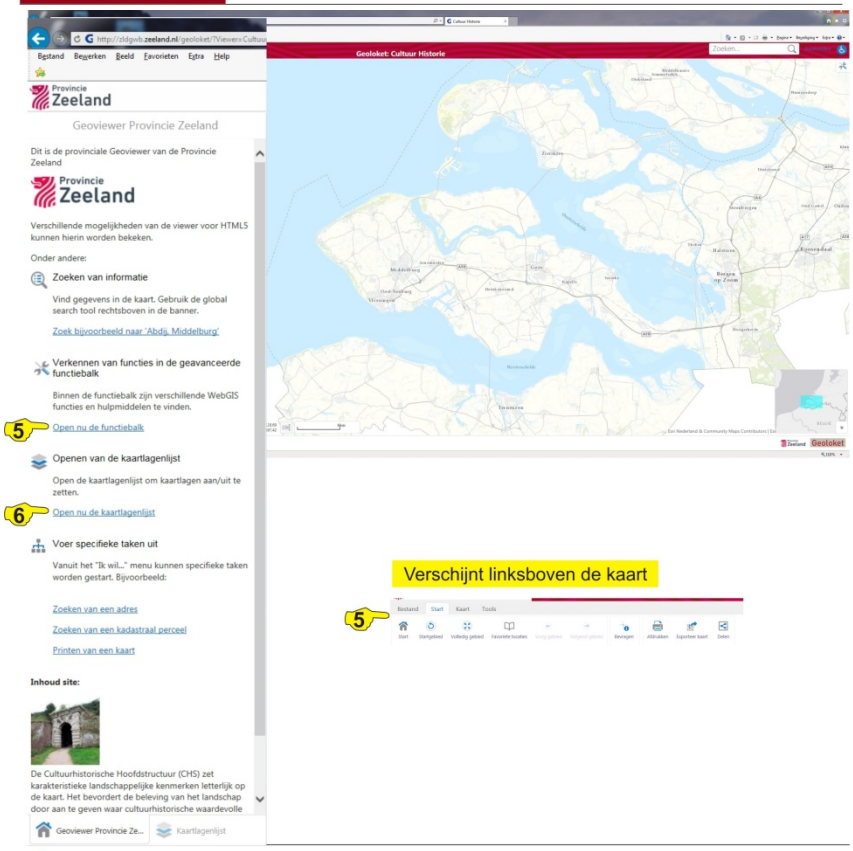

5 Open de functiebalk

6 Open de kaartlagenlijst

3

Wegwijzer!

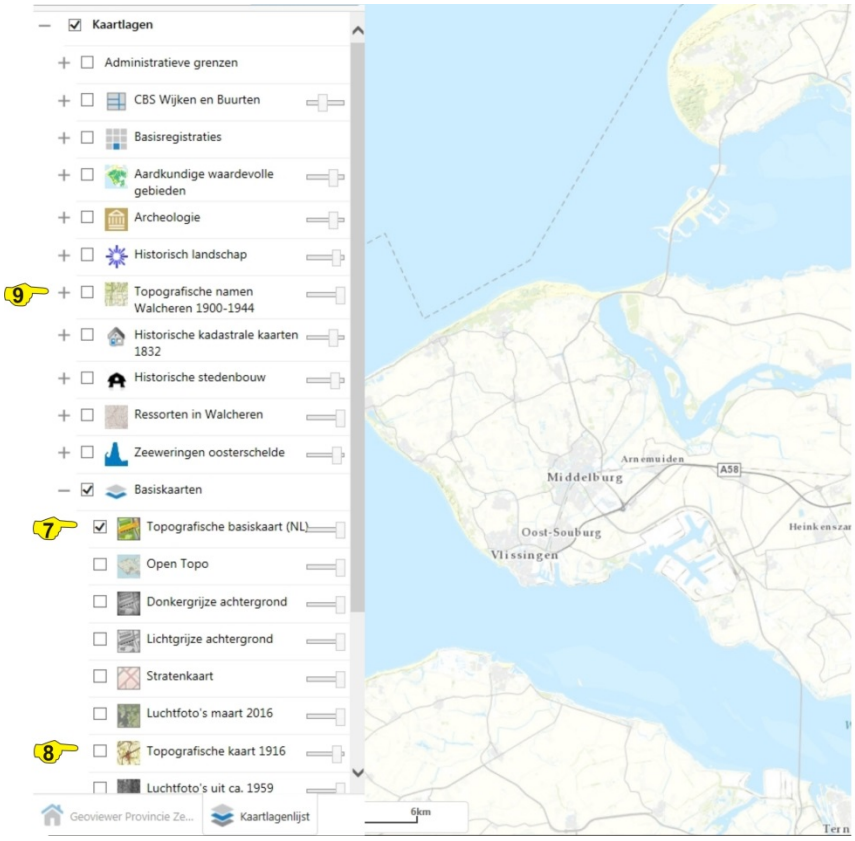

7 Vink deze laag uit

8 Vink deze laag aan

9 Vink deze laag aan

4

Wegwijzer!

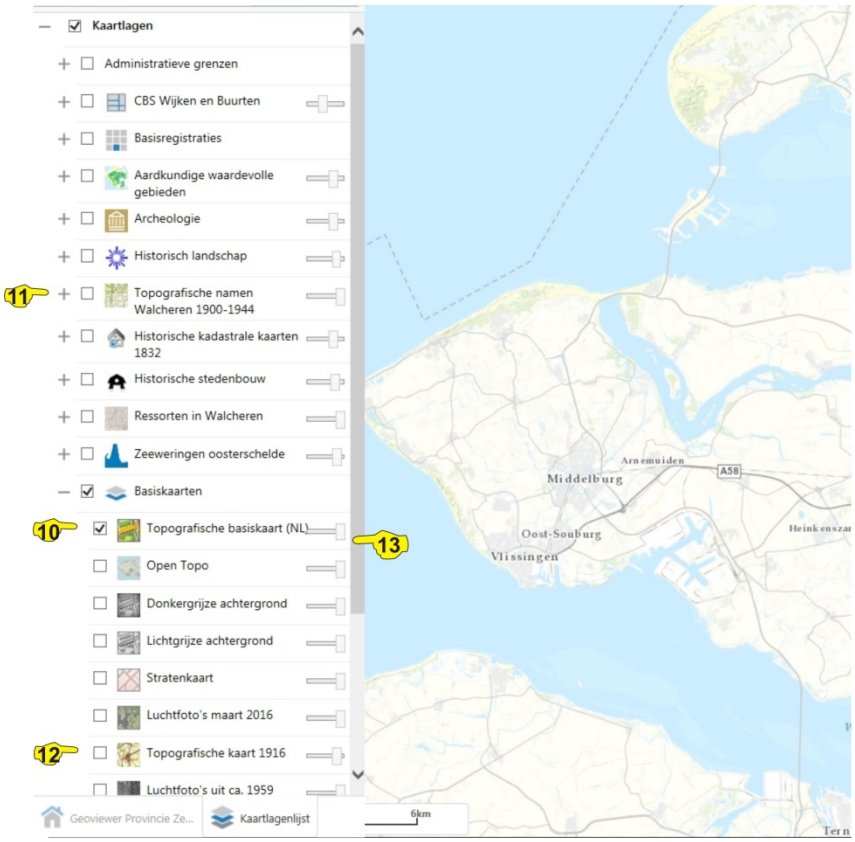

10 Vink deze laag uit

11 Vink deze laag aan

12 Vink deze laag aan

13 Door met de linker muisknop op de grijze schuifbalk te drukken en de linker muisknop ingedrukt te houden kunnen we de kaartlagen verschuiven. Er is immers te weinig ruimte om alle lagen in een keer in beeld te brengen

5

Wegwijzer!

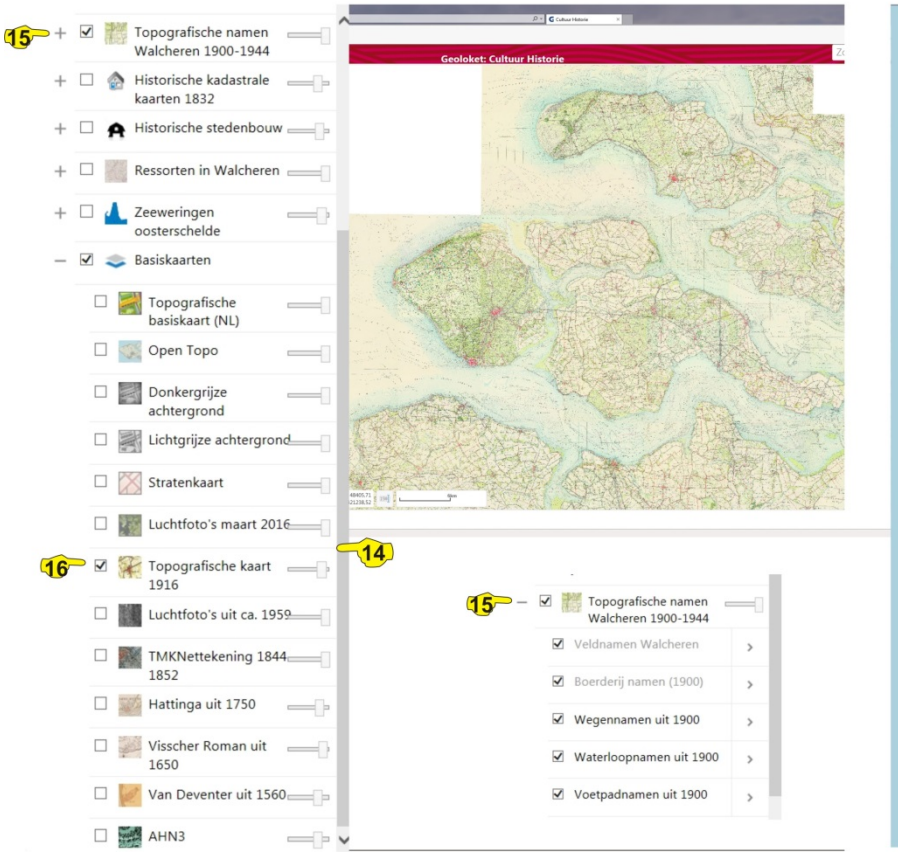

14 Door dat we schuifbalk verschoven hebben zijn de Basiskaarten volledig in het overzicht zichtbaar

15 Door op de plus te klikken verschijnt de achterliggende informatie

16 We zien nu de gehele Topografische kaart van Zeeland in Beeld met daar bovenop de veld, wegen, wegeling, voetpaden en waternamen.
Maar.. het is nog niet leesbaar dus we gaan inzoomen.

6

Wegwijzer!

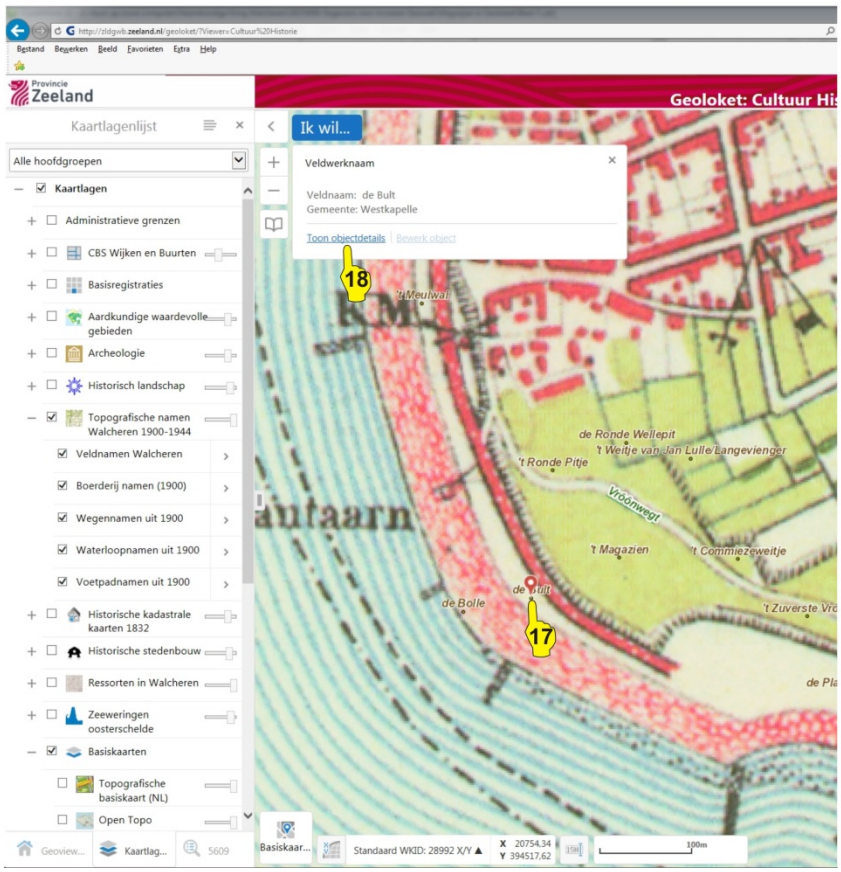

17 Om bv informatie op te vragen van `de Bult` klikken op de stip met de linker muisknop.
Hierna verschijnt er een wit vlak met de veldwerknaam en de Gemeentenaam.

18 Door op `Toon objectdetails` te klikken gaan we naar de achtergrondinformatie.

7

Wegwijzer!

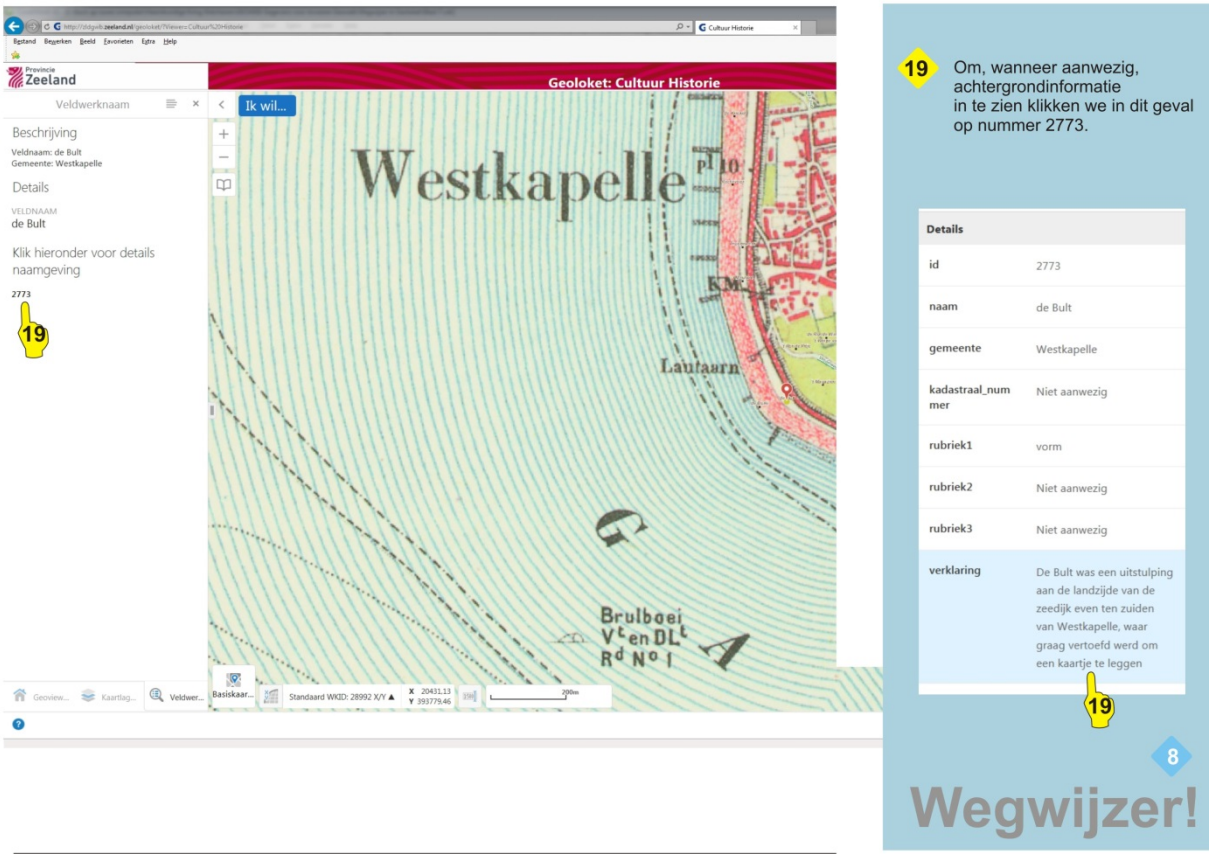

Andere mogelijkheden

U kunt ook een andere basiskaartlaag kiezen, bijvoorbeeld als u de veldnaam in de huidige situatie wilt zien ('Luchtfoto's maart 2016' of 'Topografische basiskaart (NL)'. Een andere interessante basiskaartlaag is AHN3 (Actueel Hoogtebestand Nederland). De thematische kaartlaag 'Historische kadastrale kaarten 1832' toont de veldnamen op de eerste kadastrale kaarten (minuutplans) uit 1832.

De volledige handleiding van GeoWeb

Voor vragen, reacties of aanvullende informatie kunt u contact opnemen met Leo Hollestelle en Huib Meulblok via info@hkwalcheren.nl.